



**КОМИТЕТ ИМУЩЕСТВЕННЫХ ОТНОШЕНИЙ  
АДМИНИСТРАЦИИ ПЕРМСКОГО МУНИЦИПАЛЬНОГО РАЙОНА**

**РАСПОРЯЖЕНИЕ**

31.03.2022

№ 1296

**Об установлении публичного  
сервитута на часть земельных  
участков**

В соответствии со ст. 23, гл. V.7 Земельного кодекса Российской Федерации, Федеральным законом от 25.10.2001 № 137-ФЗ «О введении в действие Земельного кодекса Российской Федерации», пп. 3.7.5 п. 3.7 разд. 3 Положения о комитете имущественных отношений администрации Пермского муниципального района, утвержденного решением Земского Собрания Пермского муниципального района Пермского края от 22.12.2016 № 178, на основании ходатайства открытого акционерного общества «Межрегиональная распределительная сетевая компания Урала» (ИНН 6671163413, ОГРН 1056604000970) (далее - ОАО «МРСК Урала») от 10.11.2021 № 9282:

1. Установить в интересах ОАО «МРСК Урала» публичный сервитут общей площадью 2598 кв.м на часть земельных участков:
  - с кадастровым номером 59:32:4090017:4863, расположенный по адресу: Пермский край, Пермский район, Заболотское с/п, вблизи д. Шугуровка;
  - с кадастровым номером 59:32:4090017:4864, расположенный по адресу: Пермский край, Пермский район, Заболотское с/п, вблизи д. Шугуровка;
  - с кадастровым номером 59:32:4090017:4893, расположенный по адресу: Пермский край, Пермский район, Заболотское с/п, вблизи д. Шугуровка;
  - с кадастровым номером 59:32:4090017:4865, расположенный по адресу: Пермский край, Пермский район, Заболотское с/п, вблизи д. Шугуровка;
  - с кадастровым номером 59:32:4090017:4866, расположенный по адресу: Пермский край, Пермский район, Заболотское с/п, вблизи д. Шугуровка;
  - с кадастровым номером 59:32:4090017:423, расположенный по адресу: Пермский край, Пермский район, Заболотское с/п, д. Шугуровка;
  - с кадастровым номером 59:32:4090017:481, расположенный по адресу: Пермский край, Пермский район, Заболотское с/п, д. Шугуровка;
  - с кадастровым номером 59:32:4090017:482, расположенный по адресу: Пермский край, Пермский район, Заболотское с/п, д. Шугуровка;
  - с кадастровым номером 59:32:4090017:912, расположенный по адресу: Пермский край, Пермский район, Заболотское с/п, д. Шугуровка;

- с кадастровым номером 59:32:4090017:913, расположенный по адресу: Пермский край, Пермский район, Заболотское с/п, д. Шугуровка;
- с кадастровым номером 59:32:4090017:914, расположенный по адресу: Пермский край, Пермский район, Заболотское с/п, д. Шугуровка;
- с кадастровым номером 59:32:4090017:915, расположенный по адресу: Пермский край, Пермский район, Заболотское с/п, д. Шугуровка;
- с кадастровым номером 59:32:4090017:916, расположенный по адресу: Пермский край, Пермский район, Заболотское с/п, д. Шугуровка;
- с кадастровым номером 59:32:4090017:917, расположенный по адресу: Пермский край, Пермский район, Заболотское с/п, д. Шугуровка;
- с кадастровым номером 59:32:4090017:922, расположенный по адресу: Пермский край, Пермский район, Заболотское с/п, д. Шугуровка;
- с кадастровым номером 59:32:0000000:13435, расположенный по адресу: Пермский край, Пермский район, Заболотское с/п.

Цель: Для размещения объекта электросетевого хозяйства «ВЛ-0,4 кВ ф. 2 от ТП-47242».

Срок: 49 лет.

2. Утвердить границы публичного сервитута земельных участков, указанных в п. 1 настоящего распоряжения, согласно прилагаемой схеме расположения границ публичного сервитута.

3. Срок, в течение которого использование указанных в п. 1 настоящего распоряжения земельных участков в соответствии с их разрешенным использованием будет невозможно или существенно затруднено в связи с осуществлением сервитута – не установлен.

4. Порядок установления зон с особыми условиями использования территорий и содержание ограничений прав на земельные участки в границах таких зон установлен Постановлением Правительства РФ от 24.02.2009 № 160 «О порядке установления охранных зон объектов электросетевого хозяйства и особых условий использования земельных участков, расположенных в границах таких зон».

5. Плата за публичный сервитут не устанавливается в соответствии с ч. 4 ст. 3.6 Федерального закона от 25.10.2001 года № 137-ФЗ «О введении в действие Земельного кодекса Российской Федерации».

6. Комитету имущественных отношений администрации Пермского муниципального района в течение 5 рабочих дней со дня подписания настоящего распоряжения:

6.1. Направить настоящее распоряжение правообладателям земельных участков, указанных в п. 1 распоряжения;

6.2. Направить настоящее распоряжение в Управление Федеральной службы государственной регистрации, кадастра и картографии по Пермскому краю;

6.3. Направить настоящее распоряжение в ОАО «МРСК Урала», а также

сведения о лицах, являющихся правообладателями земельных участков, сведения о лицах, подавших заявления об учете их прав (обременений прав) на земельные участки, способах связи с ними, копии документов, подтверждающих права указанных лиц на земельные участки;

6.4. Направить в администрацию Заболотского сельского поселения настоящее распоряжение для опубликования в порядке, установленном для официального опубликования (обнародования) муниципальных правовых актов уставом поселения.

7. Разместить настоящее распоряжение на сайте Пермского муниципального района [www.regtraion.ru](http://www.regtraion.ru).

8. Настоящее распоряжение вступает в силу со дня его подписания.

9. Контроль исполнения распоряжения оставляю за собой.

И.о. председателя комитета



М.В. Королева

Приложение № 1  
к распоряжению  
комитета имущественных  
отношений администрации  
Пермского муниципального района  
от 31.03.2022 № 1296

ОПИСАНИЕ МЕСТОПОЛОЖЕНИЯ ГРАНИЦ

Публичный сервитут для размещения объекта электросетевого хозяйства «ВЛ-0,4кВ ф.2 от ТП-47242»  
(наименование объекта, местоположение границ которого описано (далее - объект))

Раздел I

Сведения об объекте

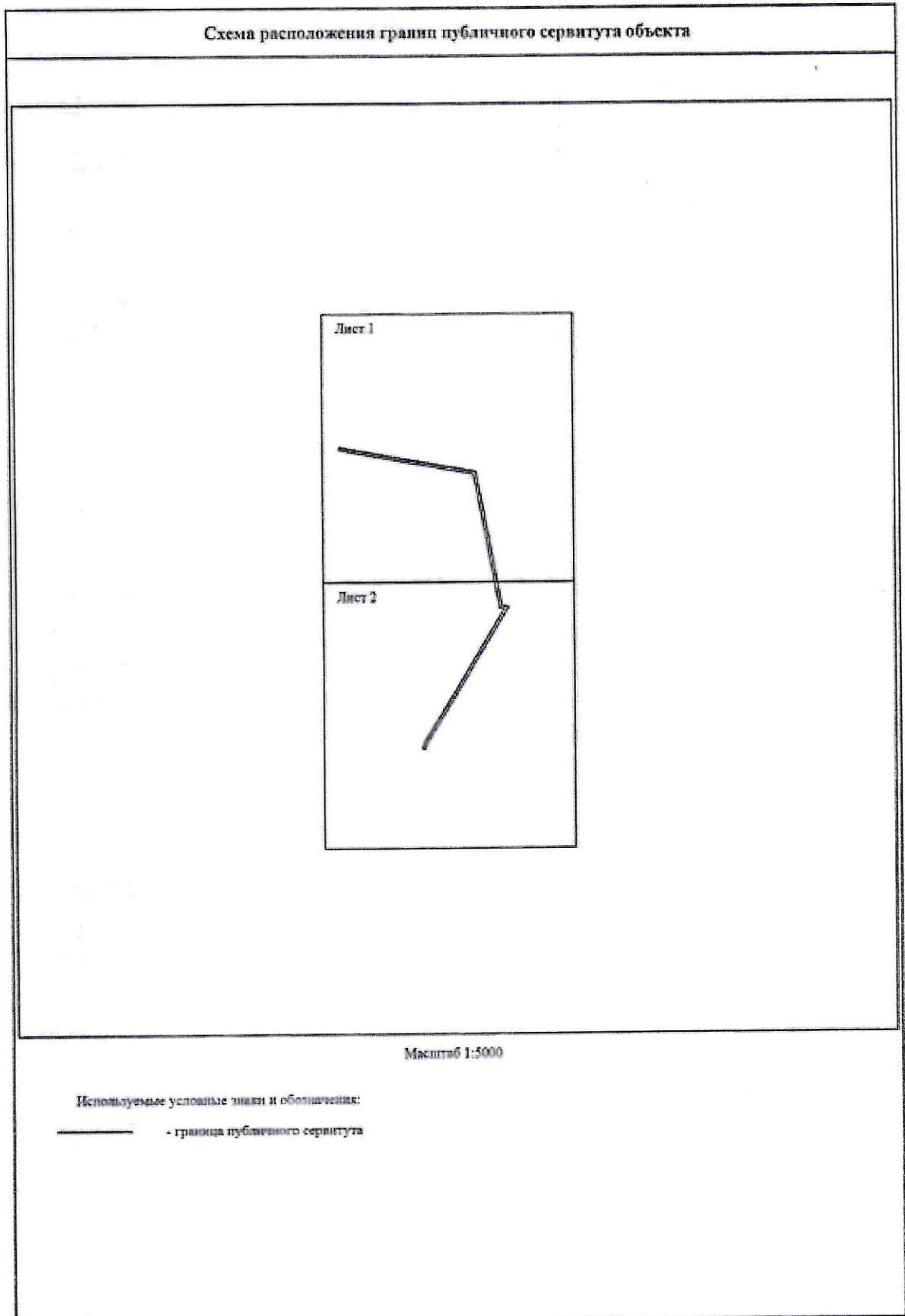
| Сведения об объекте |  |   |
|---------------------|--|---|
| № п/п               | Характеристики объекта   | Описание характеристик  |
| 1                   | 2  | 3   |
| 1                   | Местоположение объекта   | Пермский край, Пермский район   |
| 2                   | Площадь объекта +/- величина погрешности определения площади (Р+/- Дельта Р) | 2598 кв.м ± 11 кв.м   |
| 3                   | Иные характеристики объекта  | Публичный сервитут для размещения объекта электросетевого хозяйства «ВЛ-0,4кВ ф.2 от ТП-47242» на срок 49 лет |

Приложение № 2  
к распоряжению  
комитета имущественных  
отношений администрации  
Пермского муниципального района  
от 31.03.2022 № 1296

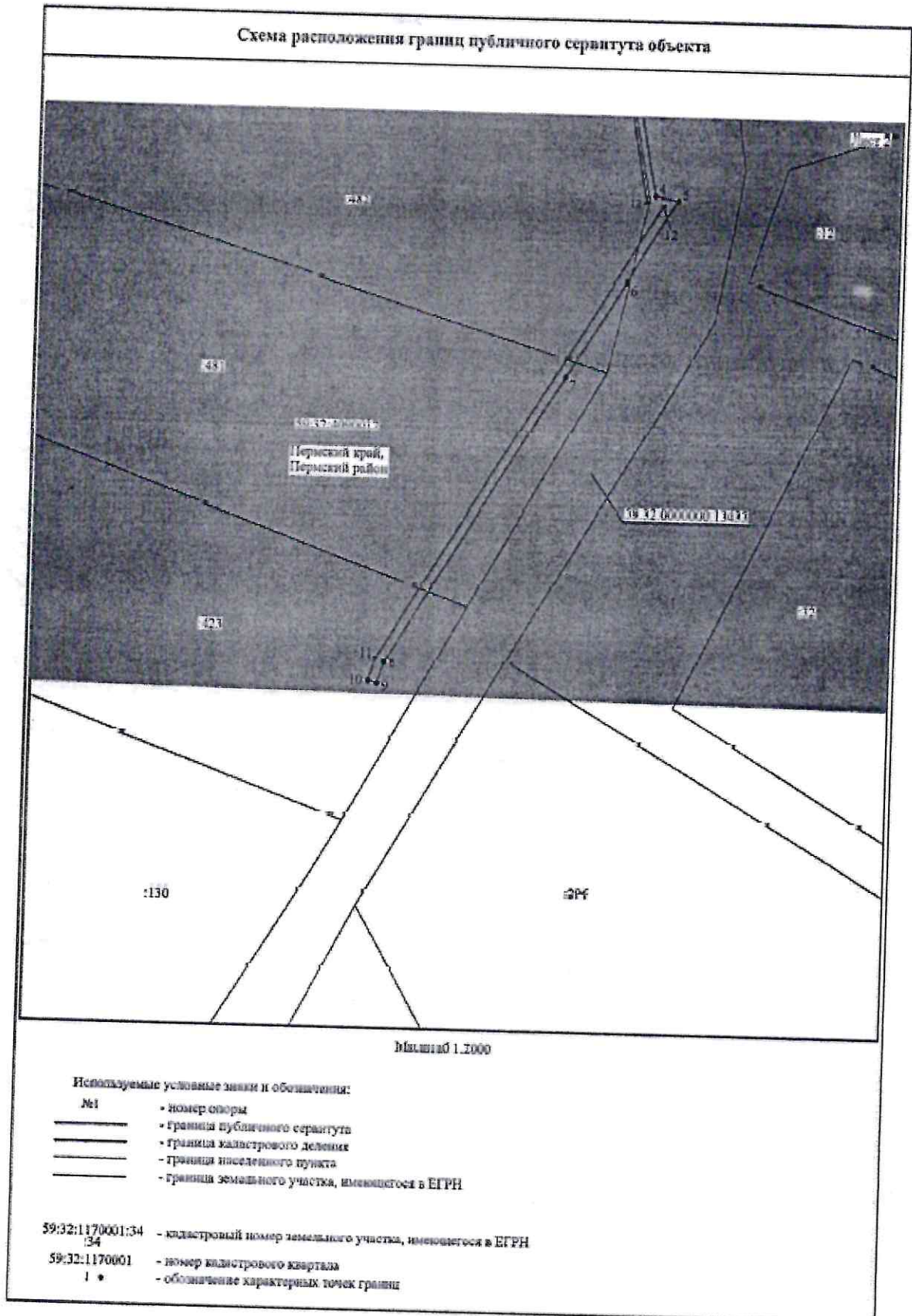
Раздел 2

| Сведения о местоположении границ объекта                        |               |            |   |   |  |
|---|---------------|------------|---|---|--|
| 1. Система координат <u>МСК-59, зона 2</u>                      |               |            |   |   |  |
| 2. Сведения о характерных точках границ объекта                 |               |            |   |   |  |
| Обозначение<br>характерных<br>точек границ                      | Координаты, м |            | Метод определения координат<br>характерной точки        | Средняя<br>квадратическая<br>погрешность<br>положения<br>характерной<br>точки (M <sub>t</sub> ), м    | Описание<br>обозначения<br>точки на<br>местности<br>(при<br>наличии) |
|   | X             | Y          |   |   |  |
| 1   | 2             | 3          | 4   | 5   | 6  |
| 1   | 503904.29     | 2204126.96 | Метод спутниковых геодезических измерений (определений) | 0.10  | -  |
| 2   | 503908.22     | 2204127.69 | Метод спутниковых геодезических измерений (определений) | 0.10  | -  |
| 3   | 503871.72     | 2204327.63 | Метод спутниковых геодезических измерений (определений) | 0.10  | -  |
| 4   | 503677.17     | 2204364.17 | Метод спутниковых геодезических измерений (определений) | 0.10  | -  |
| 5   | 503675.02     | 2204373.94 | Метод спутниковых геодезических измерений (определений) | 0.10  | -  |
| 6   | 503639.73     | 2204352.92 | Метод спутниковых геодезических измерений (определений) | 0.10  | -  |
| 7   | 503599.08     | 2204328.10 | Метод спутниковых геодезических измерений (определений) | 0.10  | -  |
| 8   | 503475.30     | 2204253.54 | Метод спутниковых геодезических измерений (определений) | 0.10  | -  |
| 9   | 503466.28     | 2204250.82 | Метод спутниковых геодезических измерений (определений) | 0.10  | -  |
| 10  | 503467.43     | 2204246.99 | Метод спутниковых геодезических измерений (определений) | 0.10  | -  |
| 11  | 503476.94     | 2204249.85 | Метод спутниковых геодезических измерений (определений) | 0.10  | -  |
| 12  | 503672.30     | 2204367.67 | Метод спутниковых геодезических измерений (определений) | 0.10  | -  |
| 13  | 503673.83     | 2204360.71 | Метод спутниковых геодезических измерений (определений) | 0.10  | -  |
| 14  | 503868.29     | 2204324.19 | Метод спутниковых геодезических измерений (определений) | 0.10  | -  |
| 1   | 503904.29     | 2204126.96 | Метод спутниковых геодезических измерений (определений) | 0.10  | -  |
| 3. Сведения о характерных точках части (частей) границы объекта |               |            |   |   |  |
| Обозначение<br>характерных<br>точек части<br>границы            | Координаты, м |            | Метод определения<br>координат<br>характерной точки     | Средняя<br>квадратическая<br>погрешность<br>положения<br>характерной<br>точки<br>(M <sub>t</sub> ), м | Описание<br>обозначения<br>точки на<br>местности (при<br>наличии)    |
|   | X             | Y          |   |   |  |
| 1   | 2             | 3          | 4   | 5   | 6  |
| -   | -             | -          | -   | -   | -  |

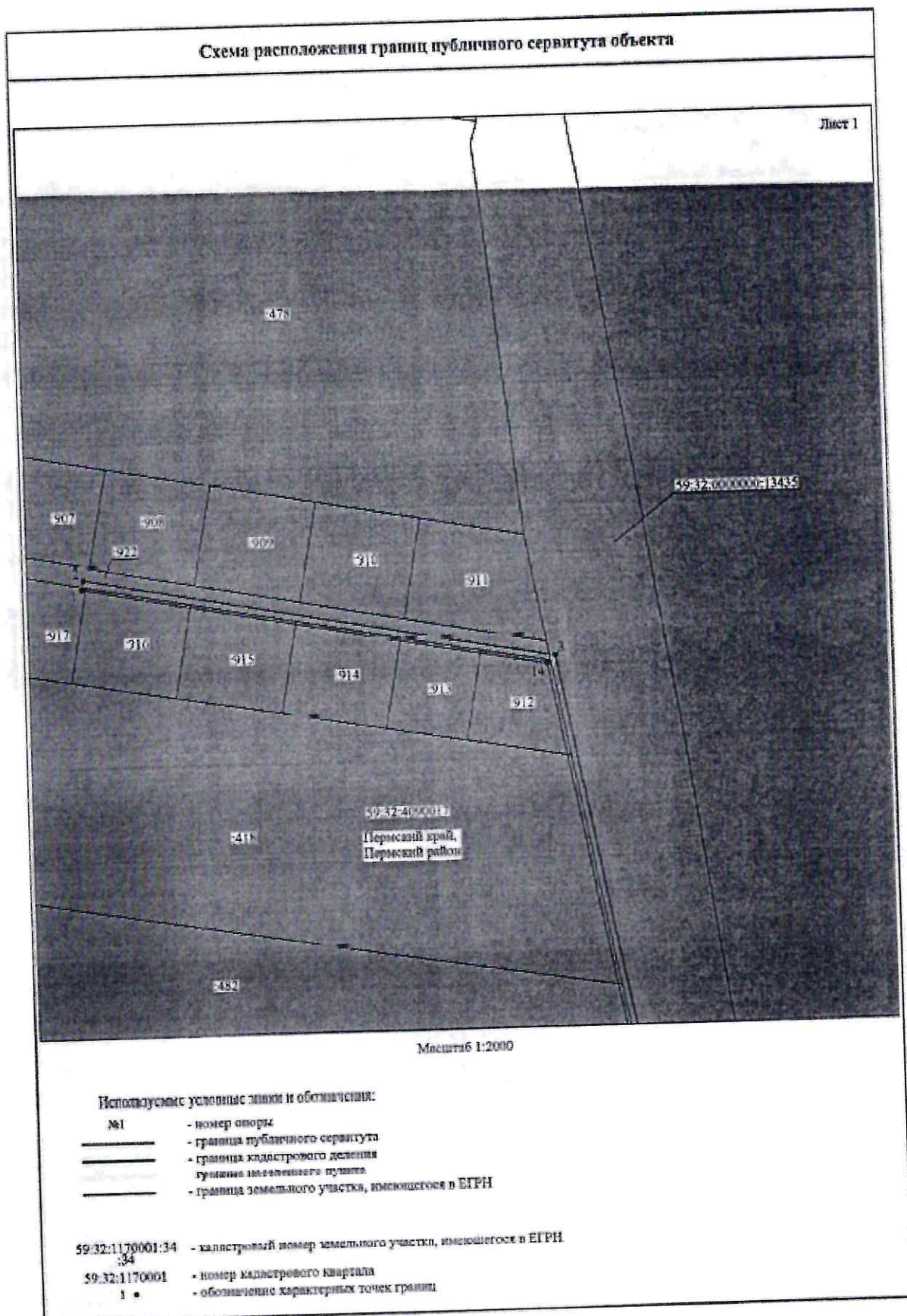
Приложение № 3  
к распоряжению  
комитета имущественных  
отношений администрации  
Пермского муниципального района  
от 31.03.2022 № 1296



Приложение № 4  
к распоряжению  
комитета имущественных  
отношений администрации  
Пермского муниципального района  
от 31.03.2022 № 1296



Приложение № 5  
к распоряжению  
комитета имущественных  
отношений администрации  
Пермского муниципального района  
от 31.03.2022 № 1296





Приложение № 6  
к распоряжению  
комитета имущественных  
отношений администрации  
Пермского муниципального района  
от 31.03.2022 № 1296

